

Ing. Matteo Castiglioni

Commissario Straordinario

S.S. 1 «Aurelia»



Inquadramento interventi commissariati in Liguria

2 – S.S.1 “Aurelia”
Viabilità di accesso all'Hub portuale di Savona - Lotto di completamento.

- **GE267** – Gara in corso.

3 – S.S. 1 “Aurelia”
Viabilità di accesso all'hub portuale di Savona Variante alla S.S. 1 Aurelia bis nel tratto tra Savona/torrente Letimbro e Savona/casello autostradale.

- **GE22** - Il progetto definitivo è in corso di redazione (Finanziata la sola progettazione)



1 – S.S.1 “Aurelia”
Viabilità di accesso all'Hub Portuale di La Spezia. 3° Lotto dallo svincolo di via del Forno allo svincolo di Buon Viaggio.

Intervento suddiviso in 3 stralci:

- **A) GE264** - Stralcio A - in corso;
- **B) GE266** - Stralcio B - Gara di appalto aggiudicata in via efficace;
- **C) GE265** - Stralcio C – Progetto esecutivo completato e validato.

5

5 – S.S.1 “Aurelia” Completamento della Variante a Sanremo – Sono in corso le attività di studio di fattibilità dell'intera tratta da Sanremo a Bordighera affidate a progettisti esterni individuati tramite Accordo Quadro (Finanziata la sola progettazione).

4

4 – S.S.1 “Aurelia” - Variante all'abitato di Imperia.

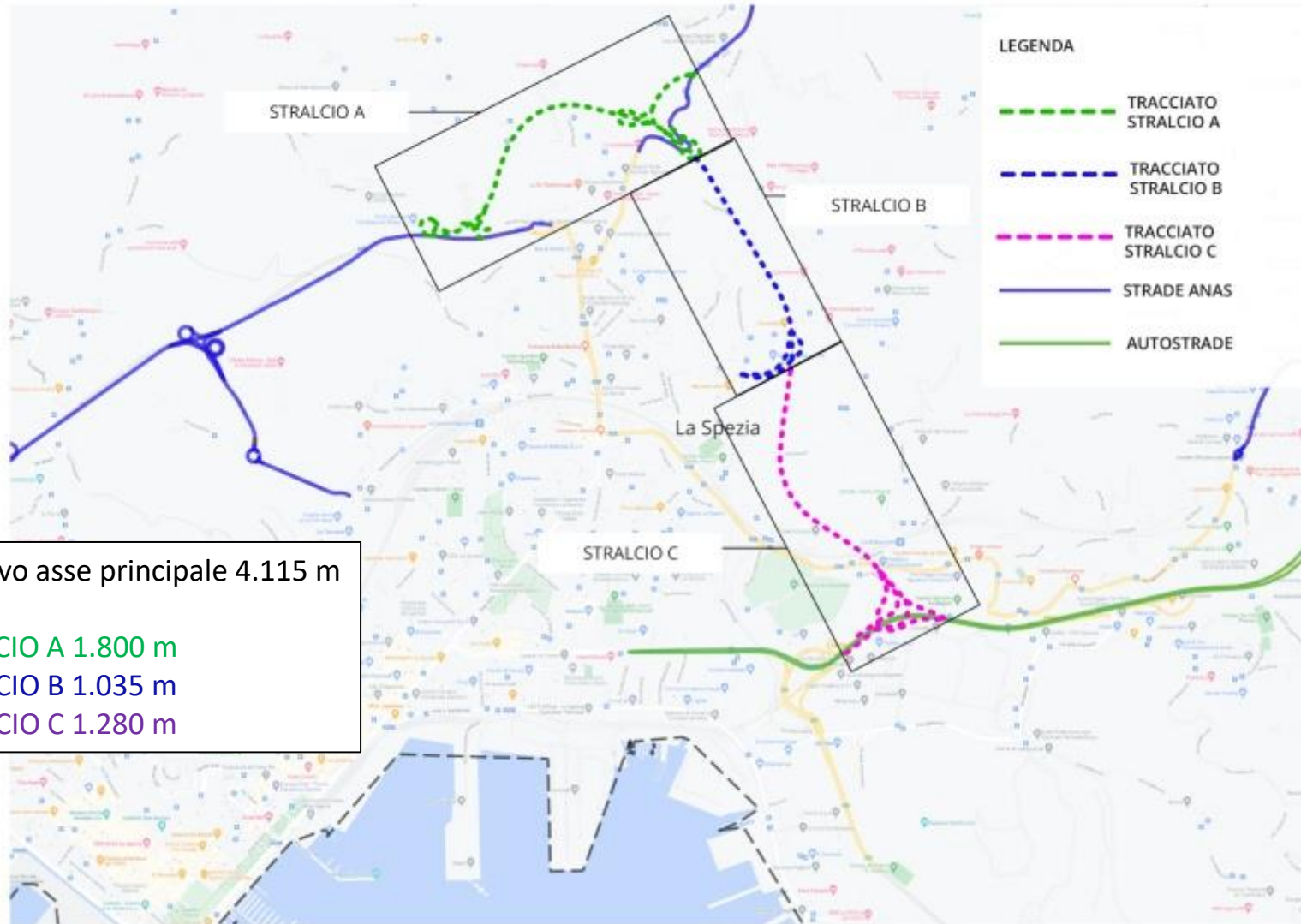
- **GE269** – Sono state avviate le attività di progettazione definitiva. (Finanziata solo progettazione).

S.S.1 "Aurelia" Viabilità di accesso all'Hub Portuale di La Spezia. 3° Lotto



S.S.1 "Aurelia". Lavori di Viabilità di accesso all'Hub Portuale di La Spezia

Planimetria dell'intervento



Sviluppo complessivo asse principale 4.115 m

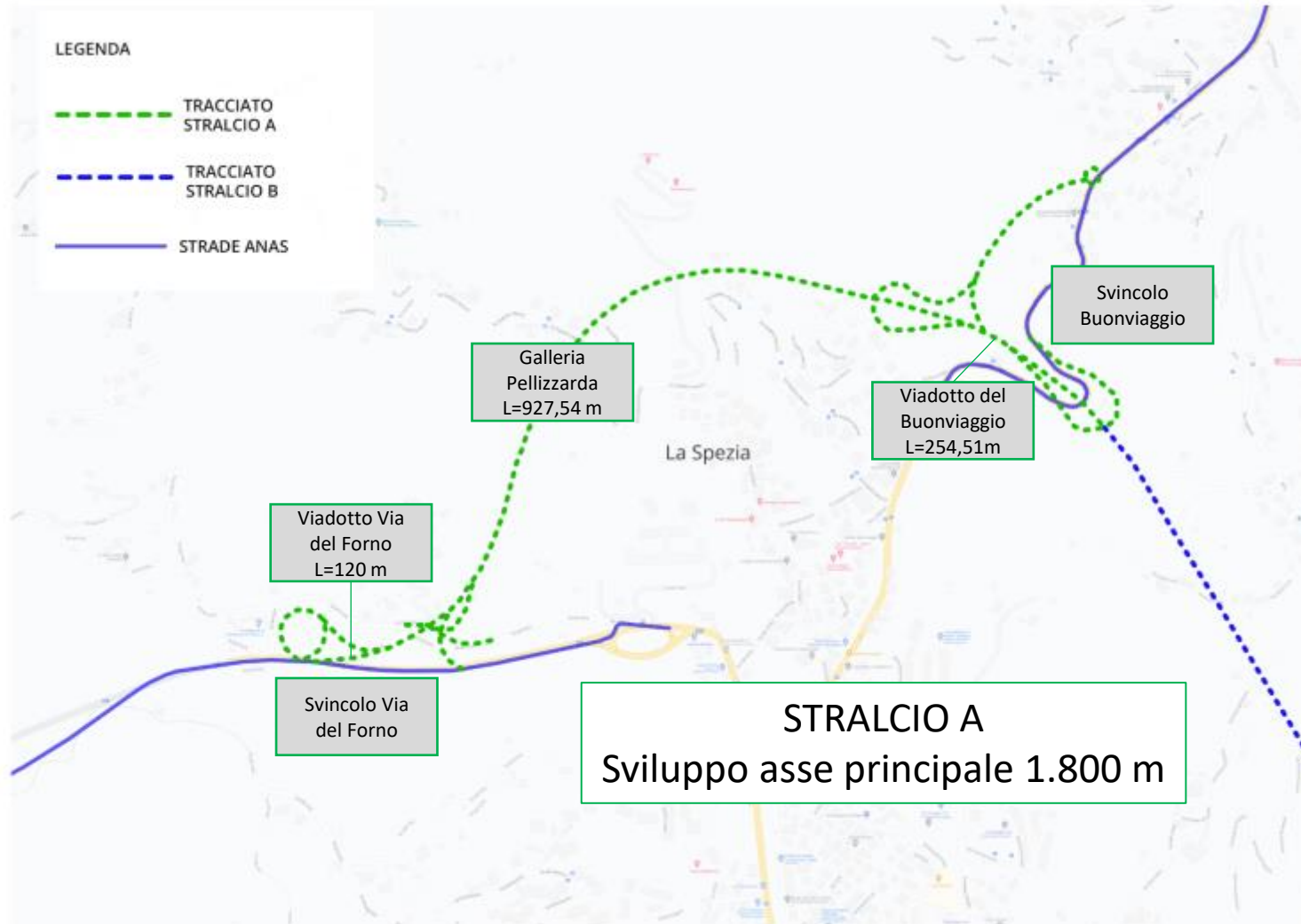
STRALCIO A 1.800 m

STRALCIO B 1.035 m

STRALCIO C 1.280 m

S.S.1 "Aurelia". Lavori di Viabilità di accesso all'Hub Portuale di La Spezia

Planimetria dell'intervento – STRALCIO A



S.S.1 "Aurelia". Lavori di Viabilità di accesso all'Hub Portuale di La Spezia

Lavorazioni in corso – STRALCIO A

Importo Contrattuale	€ 40.773.205,58
Consegna	06/04/2021
Avanzamento lavori	16 %



Svincolo Buonviaggio



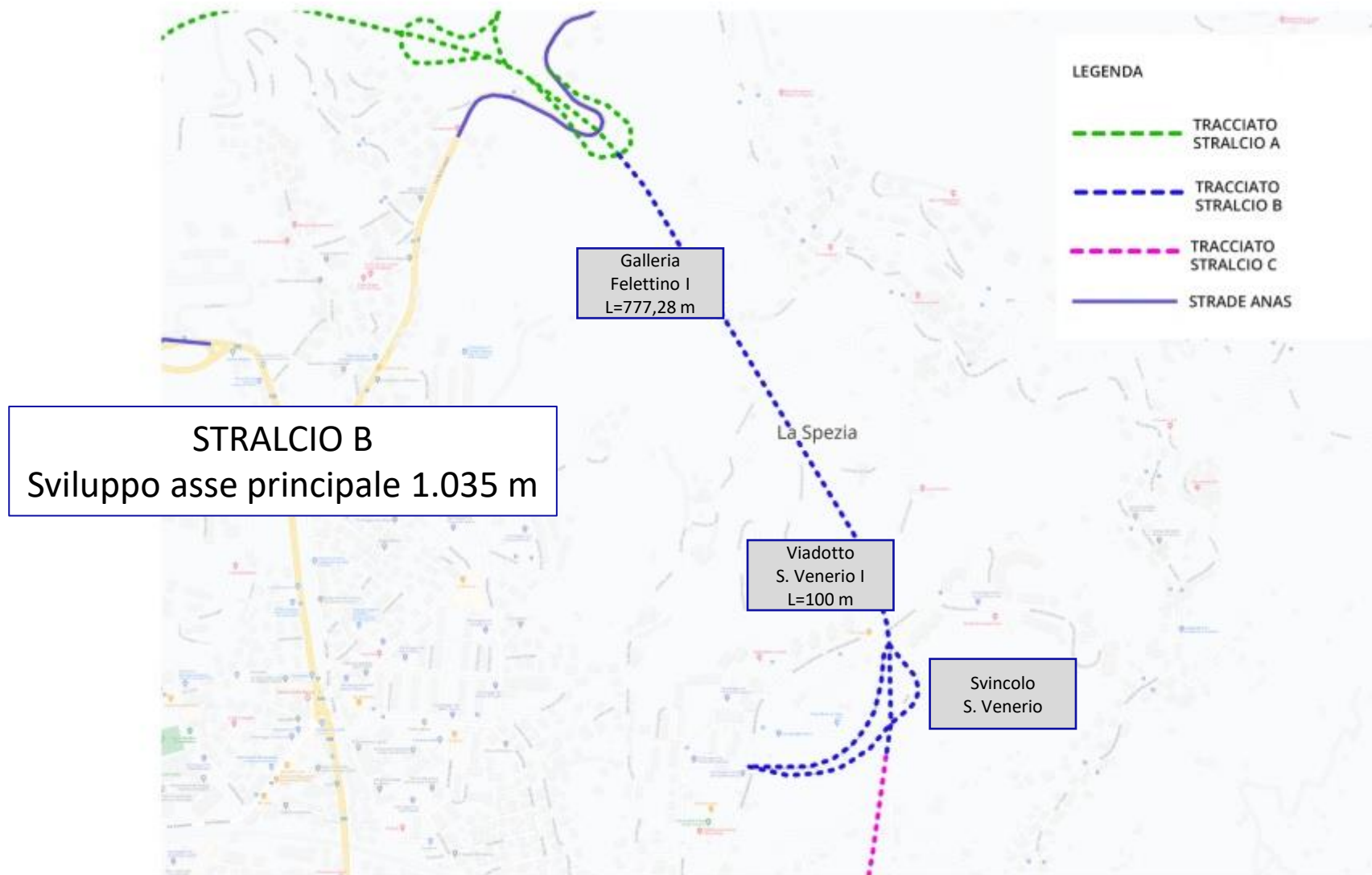
Consolidamento del fronte e scavo Galleria Pellizzarda



Svincolo Via del Forno (soletta e scavo GA01)

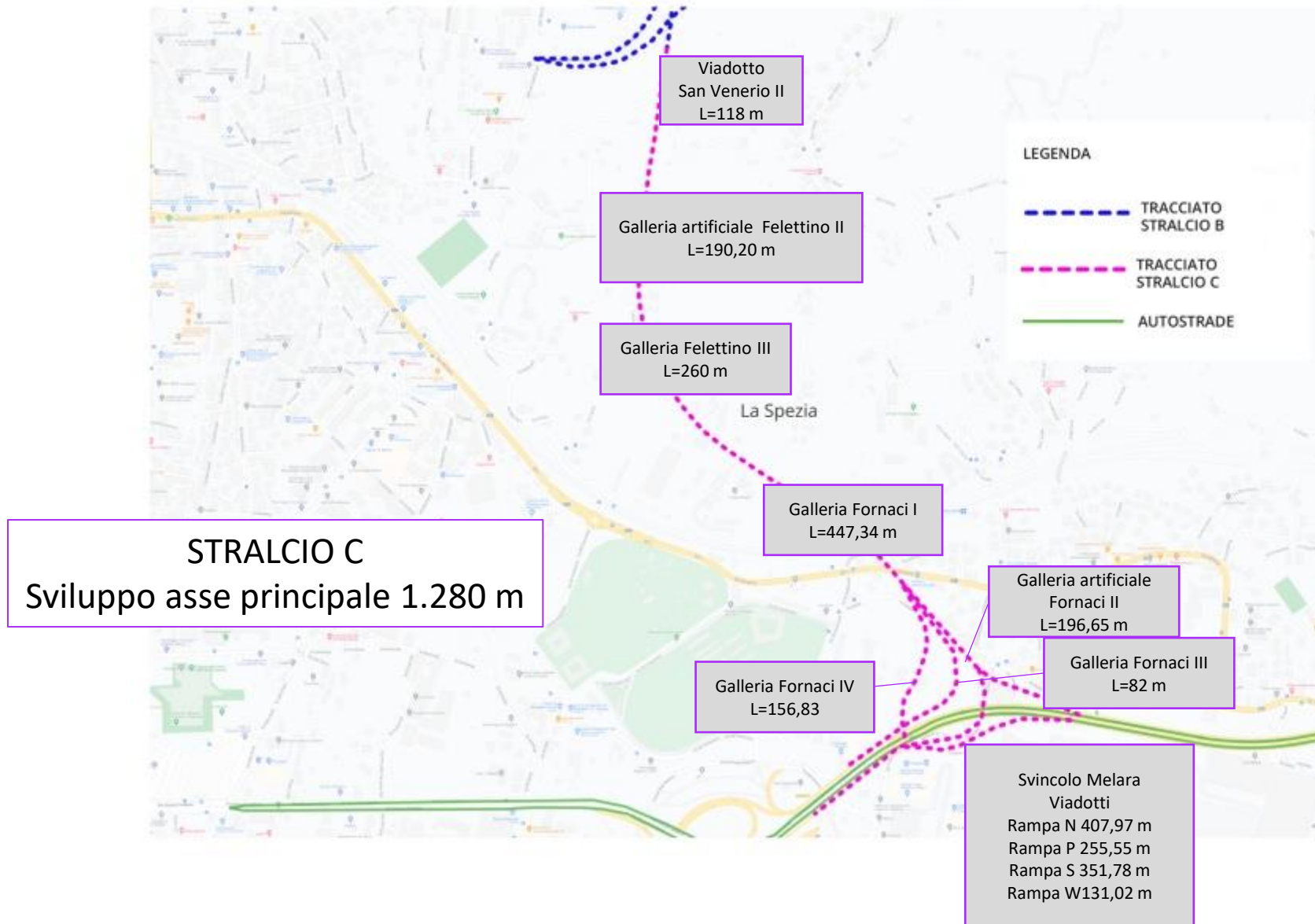
S.S.1 "Aurelia". Lavori di Viabilità di accesso all'Hub Portuale di La Spezia

Planimetria dell'intervento – STRALCIO B



S.S.1 "Aurelia". Lavori di Viabilità di accesso all'Hub Portuale di La Spezia

Planimetria dell'intervento – STRALCIO C



S.S.1 "Aurelia"

Viabilità di accesso all'Hub portuale di Savona:

**Tratto Savona/torrente Letimbro
Albisola Superiore - Lotto di completamento**

**Tratto tra Savona/torrente Letimbro e
Savona/casello autostradale**

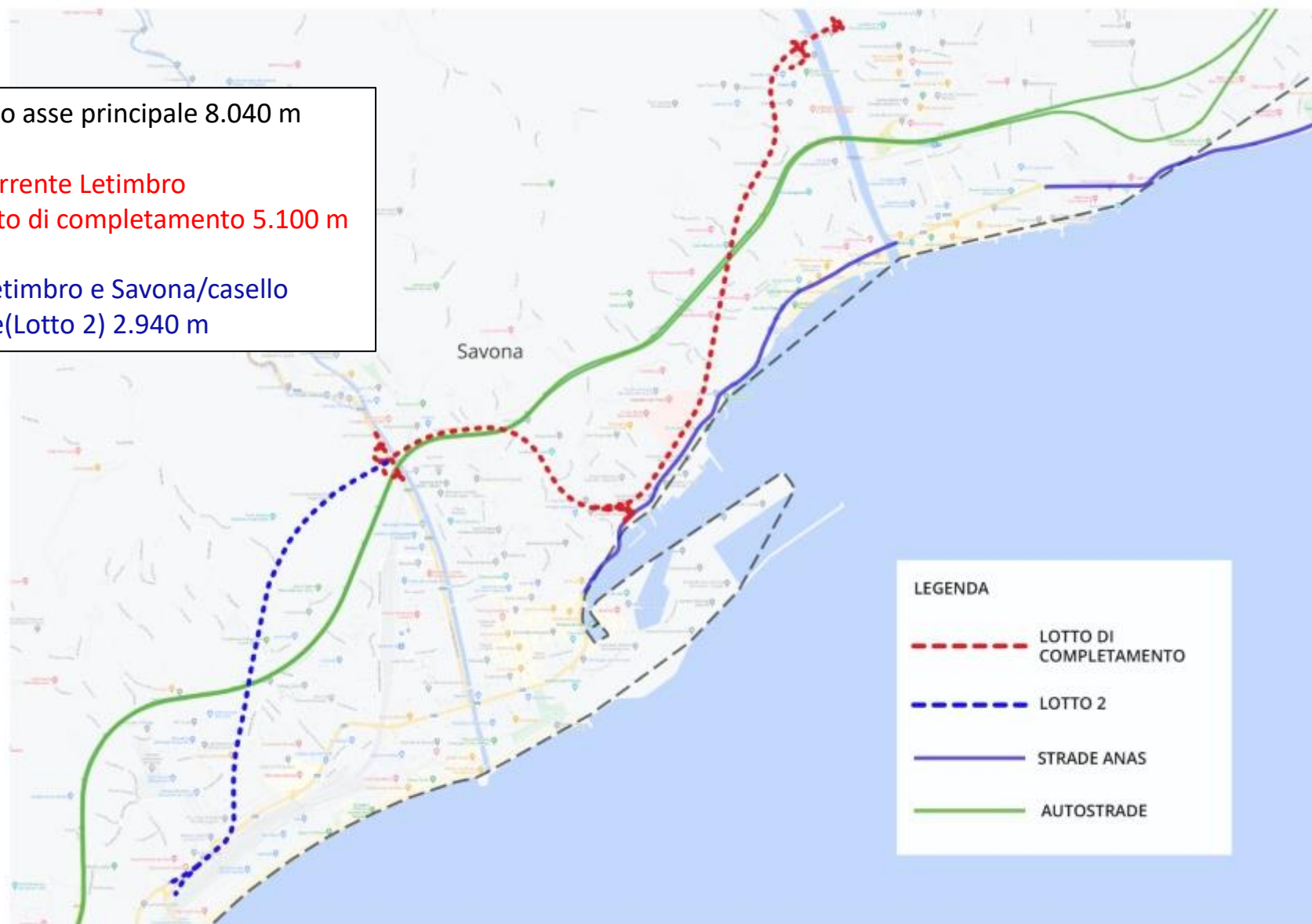


S.S.1 "Aurelia". Viabilità di accesso all'Hub portuale di Savona planimetria dell'intervento

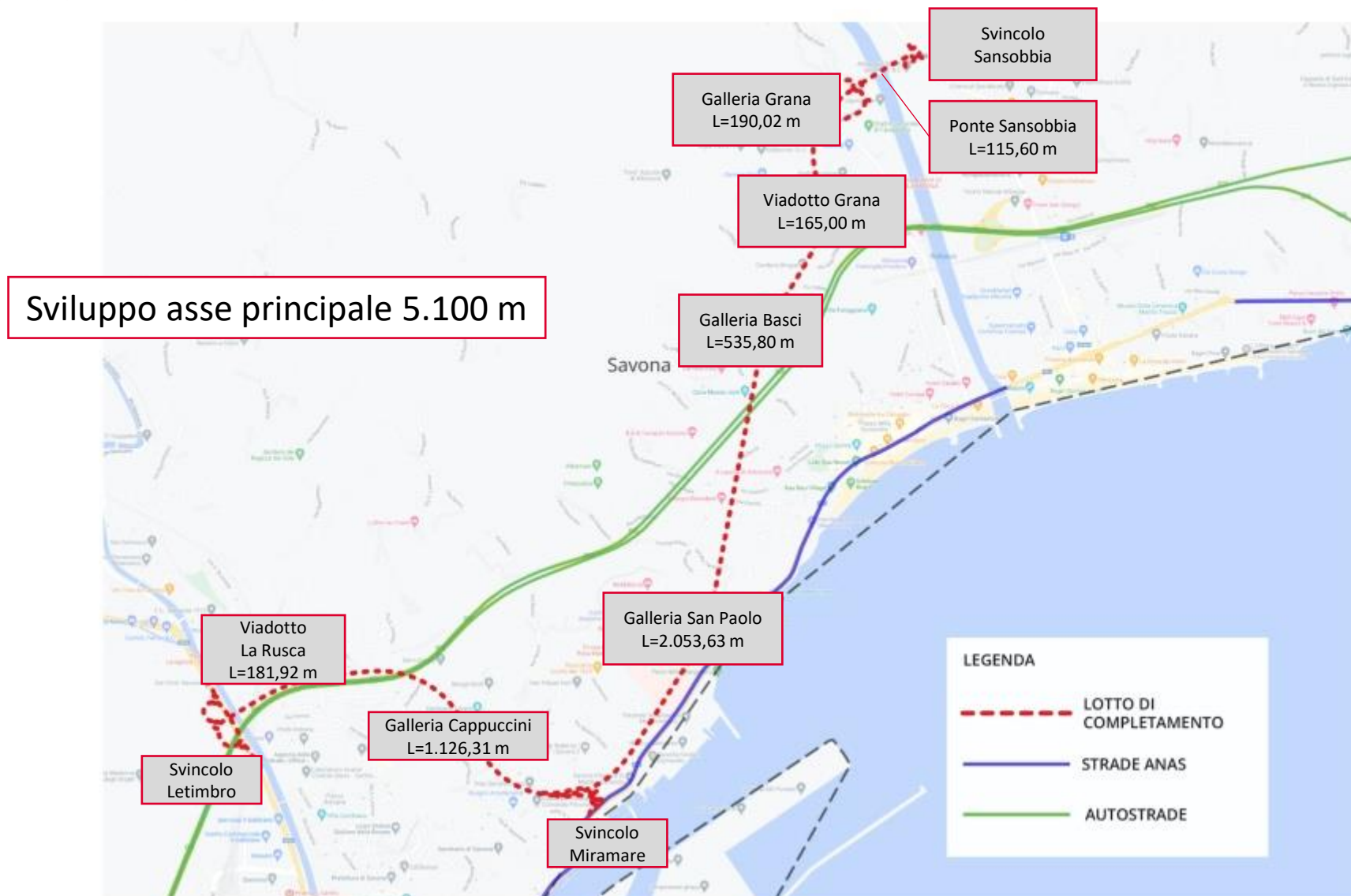
Sviluppo complessivo asse principale 8.040 m

Savona/torrente Letimbro
Albisola Superiore - Lotto di completamento 5.100 m

Savona/torrente Letimbro e Savona/casello
autostradale(Lotto 2) 2.940 m

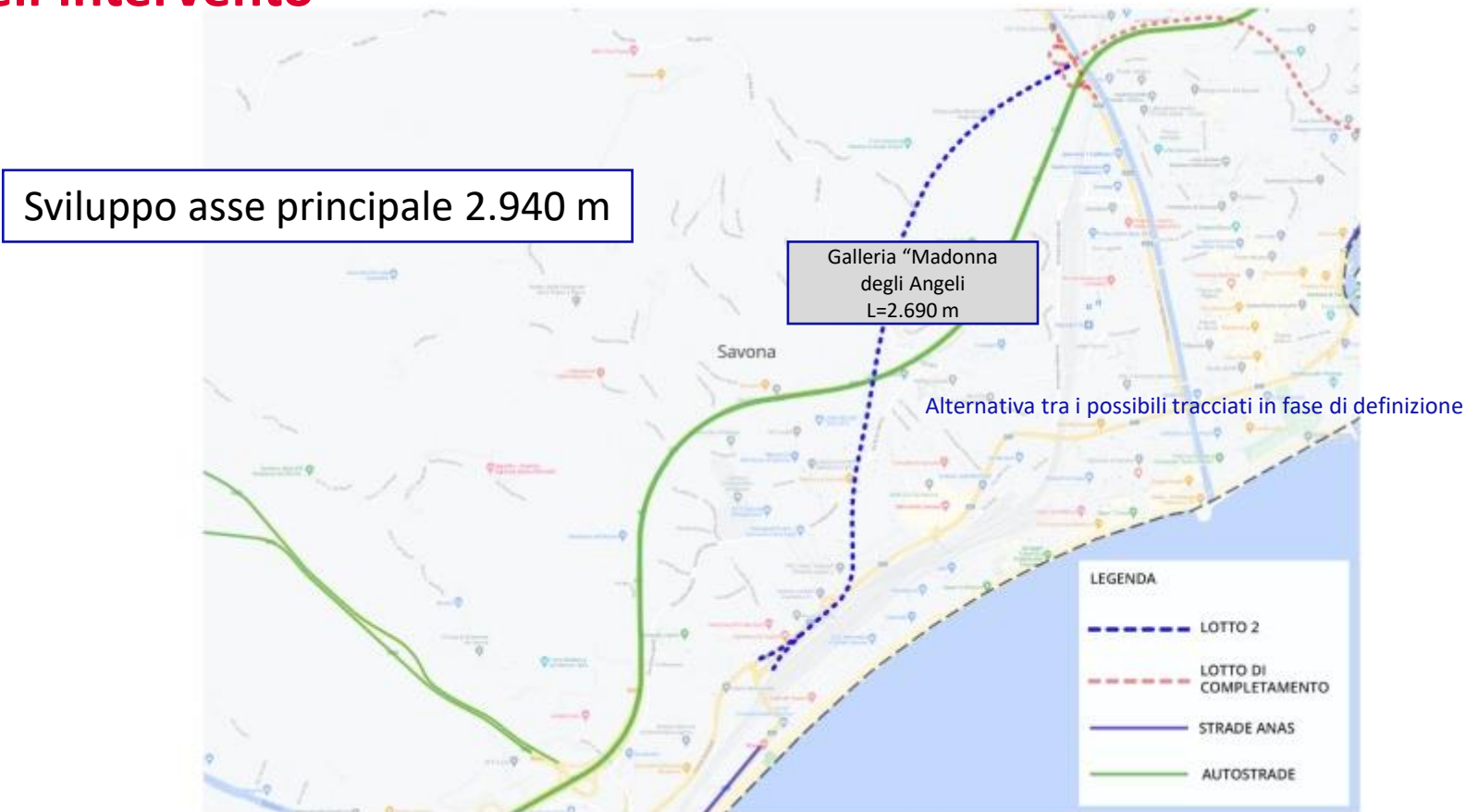


S.S.1 "Aurelia". Viabilità di accesso all'Hub portuale di Savona Lotto di completamento planimetria dell'intervento



S.S. 1 "Aurelia"

Viabilità di accesso all'hub portuale di Savona - Interc. tra i caselli della A10 di Savona e Albissola e i porti di Savona e Vado. Variante alla S.S. 1 Aurelia bis nel tratto tra Savona/torrente Letimbro e Savona/casello autostradale
 planimetria dell'intervento



S.S.1 "Aurelia" - Variante all'abitato di Imperia



S.S.1 "Aurelia". Variante all'abitato di Imperia planimetria dell'intervento

